





- Legende**
-  Gemarkungsgrenze
  -  Mittelwasserlinie-Ufer
  -  40 m Abstand zur Mittelwasserlinie-Ufer
  -  Grenze Geltungsbereiches ca. 40 m Abstand

<b>Projekt:</b> Schwimmende PV-Anlage: Kernsee auf der Hardt		<b>Projektnummer:</b> 22-263	
<b>Planinhalt:</b> Lageplan		<b>Dateiname:</b> 22-263_Mitteiln_BSP-VU_Auf der kernsee_2024-10-24.dwg	
<b>Stand:</b> 11.11.2024		<b>Gezeichnet:</b> K. Schlosser / U. Espeter	
<b>Datengrundlage:</b> KBI-PD6-fcr externals UTM_07102024.dwg		<b>Gepfult:</b> B. Busch	
<b>Auftraggeber / Gemeinde:</b> Gemeinde Iffezheim		<b>Planungsbüro:</b> stadconcept Dipl.-Ing. Brigitte Busch Charité-de-Gaulle-Straße 17 76829 Landau Tel: +49 7229 605-0 Email: gemeinde@iffezheim.de	
		<b>Plottedatum:</b> 24.10.2024	
		<b>Format:</b> 0,98 x 0,70 = 0,69 m²	
		<b>Maßstab:</b> Nord 1: 2000	

